

СОГЛАСОВАНО

УТВЕРЖДАЮ

И.о. директора А.Р. Андреева
(должность руководителя организации)

А.Р. Андреева А.Р.
(подпись/Ф.И.О.)

20 ноября 2023 года
(дата)



ПАСПОРТ ДОСТУПНОСТИ

МУНИЦИПАЛЬНОГО БЮДЖЕТНОГО ОБЩЕОБРАЗОВАТЕЛЬНОГО
УЧРЕЖДЕНИЯ «СРЕДНЯЯ ШКОЛА № 25 ИМ. ГЕРОЯ СОВЕТСКОГО
СОЮЗА ГЕНЕРАЛ-ЛЕЙТЕНАНТА Д.М. КАРБЫШЕВА С КАДЕТСКИМИ
КЛАССАМИ»

ГО ЗАТО СВОБОДНЫЙ

Форма Утверждена
Постановлением Правительства
Свердловской области
от 11 февраля 2014 г. N 70-ПП
"О координации деятельности в сфере
формирования доступной среды
жизнедеятельности для инвалидов и
других маломобильных групп населения
на территории Свердловской области"

ПАСПОРТ
ДОСТУПНОСТИ ОБЪЕКТА СОЦИАЛЬНОЙ ИНФРАСТРУКТУРЫ
И ПРЕДОСТАВЛЯЕМЫХ НА НЕМ УСЛУГ

N 1

"20" ноября 2023 года

1. Общие сведения об объекте

1.1. Вид (наименование) объекта: Муниципальное бюджетное общеобразовательное учреждение «Средняя Школа № 25 им. Героя Советского Союза генерал-лейтенанта Д.М. Карбышева с кадетскими классами» МБОУ «СШ № 25» - здание основной школы.

1.2. Полный почтовый адрес объекта: 624790 Российская Федерация Свердловская область поселок Свободный, ул. Карбышева, 70.

1.3. Сведения о размещении объекта: здание основной школы по ул. Карбышева, 70,
отдельно стоящее здание (количество этажей) 3, 3360,5 кв. м,
часть здания _____ этаж(а, ей) (или на _____ этаже), _____ кв. м,
наличие прилегающего земельного участка (да/нет), 1613,2 кв. м.

1.4. Год постройки здания 1963, последнего капитального ремонта _____.

1.5. Дата предстоящих плановых ремонтных работ:
текущего 2024, капитального 2025. Капитальный ремонт проводится частично.

1.6. Сведения об организации, расположенной на объекте:

1.6.1. Наименование организации, расположенной на объекте:

полное наименование (по учредительным документам) Муниципальное бюджетное общеобразовательное учреждение «Средняя Школа № 25 им. Героя Советского Союза генерал-лейтенанта Д.М. Карбышева с кадетскими классами»,

сокращенное наименование (по учредительным документам): МБОУ «СШ № 25»

1.6.2. Юридический адрес организации, телефон, электронная почта: Свердловская область поселок Свободный, ул. Карбышева, 70; телефон: директор МБОУ «СШ № 25» 8(34345) 5-81-15; секретарь тел.: 8(34345) 5-81-13; факс: 8(34345) 5-81-57; электронная почта: ousv25@mail.ru.

1.6.3. Основание для пользования объектом (оперативное управление, аренда, собственность): оперативное управление.

1.6.4. Форма собственности объекта (государственная (федеральная, региональная), муниципальная, частная): муниципальная.

1.6.5. Вышестоящая организация (наименование): Администрация ГО ЗАТО Свободный

1.6.6. Юридический адрес вышестоящей организации, телефон, электронная почта: Свердловская область поселок Свободный, ул. Майского, 67; телефон: 8(34345) 5-84-80 Факс: 8(34345) 5-84-85; E-mail: adm_zato_svobod@mail.ru

2. Характеристика деятельности организации на объекте (по обслуживанию населения)

2.1. Сфера деятельности (социальная защита, занятость, здравоохранение, культура,

образование, транспорт, информация и связь, физическая культура и спорт): образование

2.2. Категории обслуживаемого населения по возрасту (дети, взрослые, все возрастные категории): дети

2.3. Категории обслуживаемых инвалидов (инвалиды, передвигающиеся на креслах-колясках, инвалиды с нарушением опорно-двигательного аппарата, инвалиды с нарушением зрения, инвалиды с нарушением слуха, инвалиды с умственными нарушениями): инвалиды.

2.4. Виды услуг: образовательные услуги.

2.5. Форма оказания услуг (на объекте, с длительным пребыванием, с проживанием, на дому, дистанционно): на объекте, на дому и дистанционно

2.6. Плановая мощность:

посещаемость (количество обслуживаемых граждан в день) 513;

вместимость 450;

В школе работают 2 смены

1 смена – 277,

2 смена – 236.

2.7. Участие в исполнении индивидуальной программы реабилитации или абилитации инвалида (ребенка-инвалида) (да/нет): да.

3. Состояние доступности объекта и предоставляемых на нем услуг

3.1. Путь следования к объекту пассажирским транспортом (описать маршрут движения с использованием пассажирского транспорта) личный транспорт, шаговая доступность.

наличие адаптированного пассажирского транспорта к объекту: отсутствует.

3.2. Путь к объекту от ближайшей остановки пассажирского транспорта:

3.2.1. Расстояние до объекта от остановки транспорта 350 метров.

3.2.2. Время движения (пешком) 7 минут.

3.2.3. Наличие выделенного от проезжей части пешеходного пути (да/нет): да.

3.2.4. Перекрестки (нерегулируемые, регулируемые, регулируемые со звуковой сигнализацией, таймером, нет): нерегулируемые.

3.2.5. Информация на пути следования к объекту (акустическая, тактильная, визуальная, нет): визуальная.

3.2.6. Перепады высоты на пути (съезды с тротуара) (нет/есть (описать)): да, перепады бордюрного камня выше 2 см., (съезды с тротуара),

их обустройство для инвалидов, передвигающихся на креслах-колясках (нет/есть (описать)): да, (центральный вход здания школы оборудован пандусами для инвалидов колясочников)

3.3. Организация доступности объекта и предоставляемых на нем услуг для инвалидов 1

Номер строки	Категория инвалидов (вид нарушения)	Вариант организации доступности объекта и предоставляемых на нем услуг 2
1.	Все категории инвалидов и маломобильных групп населения 3	«Б»
2.	в том числе инвалиды:	«Б»
3.	передвигающиеся на креслах-колясках	«Б»
4.	с нарушением опорно-двигательного аппарата	«Б», «ДУ»

5.	с нарушением зрения	«А», «Б», «ДУ»
6.	с нарушением слуха	«ДУ»
7.	с умственными нарушениями	«ДУ»

1 С учетом СП 35-101-2001, СП 31-102-99.

2 Указывается один из вариантов:

"А" (доступность всех зон и помещений (универсальная));

"Б" (специально выделенные для инвалидов участки и помещения);

"ДУ" (дополнительная помощь сотрудника, услуги на дому, дистанционно);

"Нет" (не организована доступность).

3 Указывается худший из вариантов ответа.

3.4. Состояние доступности основных структурно-функциональных зон объекта

Номер строки	Основные структурно-функциональные зоны объекта	Состояние доступности объекта для основных категорий инвалидов 4					
		К (для передвигающих на креслах-колясках)	О (с нарушениями опорно-двигательного аппарата)	С (с нарушениями зрения)	Г (с нарушениями слуха)	У (с умственными нарушениями)	Для всех категорий маломобильных групп населения ⁵
1.	Территория, прилегающая к зданию (участок)	«ДП»	«ДП»	«ДУ»	«ДП»	«ДП»	«ДЧ»
2.	Вход (входы) в здание	«ДП»	«ДП»	«ДП»	«ДП»	«ДП»	«ДЧ»
3.	Путь (пути) движения внутри здания, включая пути эвакуации	«ДЧ»	«ДУ»	«ДП»	«ДУ»	«ДУ»	«ДУ»
4.	Зона целевого назначения здания (целевого посещения объекта)	«ДУ»	«ДУ»	«ДП»	«ДП»	«ДП»	«ДУ»
5.	Санитарно-гигиенические помещения	«ДЧ»	«ДУ»	«ДП»	«ДП»	«ДП»	«ДП»
6.	Система информации и связи (на всех зонах)	«ДП»	«ДП»	«ДП»	«ДП»	«ДП»	«ДУ»
7.	Пути движения к объекту (от остановки транспорта)	«ДП»	«ДП»	«ДП»	«ДП»	«ДП»	«ДП»
8.	Все зоны и участки 5	«ДЧ»	«ДЧ»	«ДЧ»	«ДЧ»	«ДЧ»	«ДЧ»

4 Указывается:

ДП - доступно полностью (доступность для всех категорий инвалидов и других маломобильных групп населения);

ДЧ - доступно частично (достигаемость мест целевого назначения для отдельных категорий инвалидов);

ДУ - доступно условно (организация помощи сотрудниками организации или иной альтернативной формы обслуживания (на дому, дистанционно, иное));

нет - недоступно (не предназначен для посещения инвалидами и другими маломобильными группами населения).

5 Указывается худший из вариантов ответа.

3.5. Итоговое заключение о состоянии доступности объекта и предоставляемых на нем услуг: Доступность объекта для маломобильных граждан и детей инвалидов организована частично.

4. Управленческое решение

4.1. Рекомендации по адаптации основных структурно-функциональных зон объекта:

Номер строки	Основные структурно-функциональные зоны объекта	Рекомендации по адаптации объекта (вид работы) 6			
		не нуждается (доступ обеспечен)	ремонт (текущий, капитальный), оснащение оборудованием	индивидуальное решение с техническими средствами реабилитации	технические решения невозможны - организация альтернативной формы обслуживания
1.	Территория, прилегающая к зданию (участок)	Доступ обеспечен	Не требуется	Технические решения невозможны	Технические решения невозможны
2.	Вход (входы) в здание	Доступ обеспечен	Не требуется	Технические решения невозможны	Технические решения невозможны
3.	Путь (пути) движения внутри здания,	Доступ	Не требуется	Технические решения	Технические решения

	включая пути эвакуации	обеспечен на 1 этаж		решения невозможны	невозможны
4.	Зона целевого назначения здания (целевого посещения объекта)	Доступ обеспечен на 1 этаж	Не требуется	Технические решения невозможны	Технические решения невозможны
5.	Санитарно-гигиенические помещения	Доступ обеспечен	Не требуется	Технические решения невозможны	Технические решения невозможны
6.	Система информации и связи (на всех зонах)	Доступ обеспечен	Не требуется	Технические решения невозможны	Технические решения невозможны
7.	Пути движения к объекту (от остановки транспорта)	Доступ обеспечен	Не требуется	Технические решения невозможны	Технические решения невозможны
8.	Все зоны и участки	Доступ обеспечен		Технические решения невозможны	Технические решения невозможны


6 Указываются конкретные рекомендации по каждой структурно-функциональной зоне.

4.2. Период проведения работ


4.3. Ожидаемый результат (по состоянию доступности объекта) после выполнения работ по адаптации основных структурно-функциональных зон объекта:


5. Паспорт доступности объекта социальной инфраструктуры и предоставляемых на нем услуг (далее - Паспорт доступности объекта) разработан комиссией по проведению обследования и паспортизации объекта социальной инфраструктуры и предоставляемых на нем услуг (далее - Комиссия):


Председатель Комиссии:

 / Алексей Н.В.
(подпись/Ф.И.О.)

Члены Комиссии:

 / Галкина Н.Д.
(подпись/Ф.И.О.)

 / Галкина Н.С.
(подпись/Ф.И.О.)

 / Галкина Н.Т.
(подпись/Ф.И.О.)

6. Копия Паспорта доступности объекта направлена _____
(дата)

в _____

(наименование территориального отраслевого исполнительного органа государственной власти Свердловской области - управления социальной политики Министерства социальной политики Свердловской области)

для размещения информации о состоянии доступности объекта социальной инфраструктуры и предоставляемых на нем услуг для инвалидов и других маломобильных групп населения Свердловской области в автоматизированной информационной системе "Доступная среда Свердловской области" в информационно-телекоммуникационной сети "Интернет".

Руководитель объекта

И.о. директора МБОУ «СШ № 25»



А.Р. Андреева

ИНФОРМАЦИЯ

о состоянии доступности объектов социальной инфраструктуры
и предоставляемых на них услуг для инвалидов и
других маломобильных групп населения Свердловской области

1. Сфера деятельности: образование.

2. Количество объектов социальной, инженерной и транспортной инфраструктур (далее - объекты) в Реестре объектов социальной инфраструктуры в приоритетных сферах жизнедеятельности инвалидов и других маломобильных групп населения Свердловской области:

Всего (единиц)	из них имеют следующие состояния доступности				
	ДП-В 1 (единиц)	ДЧ-В 2 (единиц)	ДУ 3 (единиц)	ВНД 4 (единиц)	иное (ДП-И 5, ДЧ-И 6) (единиц)
1		1			

3. Перечень объектов, имеющих состояние доступности ДП-В (указывается вид (наименование) объекта, адрес объекта, назначение объекта (при наличии), наименование организации, расположенной на объекте):

Муниципальное бюджетное общеобразовательное учреждение «Средняя школа № 25 им. Героя Советского Союза генерал-лейтенанта Д.М. Карбышева с кадетскими классами». 624790, Свердловская обл., пгт. Свободный, ул. Карбышева, д. 70.

-
- 1 Объект доступен полностью всем.
 - 2 Объект доступен частично всем.
 - 3 Объект доступен условно всем.
 - 4 Объект недоступен.
 - 5 Объект доступен полностью избирательно.
 - 6 Объект доступен частично избирательно.
-

